

Plan de Prévention du Risques Inondation de l'Ornain section dite "Centre"







Commune de Ligny en Barrois

planche 1



Direction Départementale  
des Territoires de la Moselle

**LEGENDE**

- |   |  |   |  |
|---|--|---|--|
|  | Zone naturelle,<br>zone d'expansion des crues          |  | Lit Mineur   |
|  | Zone urbanisée soumise<br>aux aléas les plus fort      |  | Profil en travers, cote de crue<br>de référence centennale |
|  | Zone urbanisée soumise<br>aux aléas faibles et modérés |  | Limite communale   |

